

Druge državne vsebine > Vode (hidrografija) > Vodovarstvena območja (VVO)



0 50 m
merilo 1: 1500

0 10 cm
referen na linija




OZNA ENA LOKACIJA: E = 487477.5, N = 101650.6 (D96/TM)

LEGENDA:

Vodovarstvena območja - državni nivo

- | | |
|---|--------------------------------|
|  | 0 - Obmo je zajetja |
|  | 1. varstveni režim (VVO I) |
|  | 1.A varstveni režim (VVO IA) |
|  | 1.B varstveni režim (VVO IB) |
|  | 2. varstveni režim (VVO II) |
|  | 2.A varstveni režim (VVO IIA) |
|  | 2.B varstveni režim (VVO IIB) |
|  | 3. varstveni režim (VVO III) |
|  | 3.A varstveni režim (VVO IIIA) |
|  | 3.B varstveni režim (VVO IIIB) |

Vodovarstvena območja - obinski nivo

- | | |
|---|---|
|  | 0 - Območje zajetja |
|  | I. varstveni režim |
|  | I.A varstveni režim |
|  | I.B varstveni režim |
|  | II. varstveni režim |
|  | II. varstveni režim in III. varstveni režim |
|  | III. varstveni režim |
|  | III. varstveni režim in IV. varstveni režim |
|  | 4. varstveni režim |

Vodovarstvena območja vrel ni nivo



Vodovarstvena območja - zajetja



Parcele



St.

LOKACIJA

E = 487477.5 m N = 101650.6 m (D96/TM), z = ~ 271.8 m

najbližja hišna številka (43 m): Partizanska pot 6, 1270 Litija

katastrska obina: 1838-LIT IJA, parcela: 388/5

Vodovarstvena območja - državni nivo

ni zadetkov

Vodovarstvena območja - obinski nivo

ni zadetkov

Vodovarstvena območja vrelni nivo

ni zadetkov

Vodovarstvena območja - zajetja

ni zadetkov